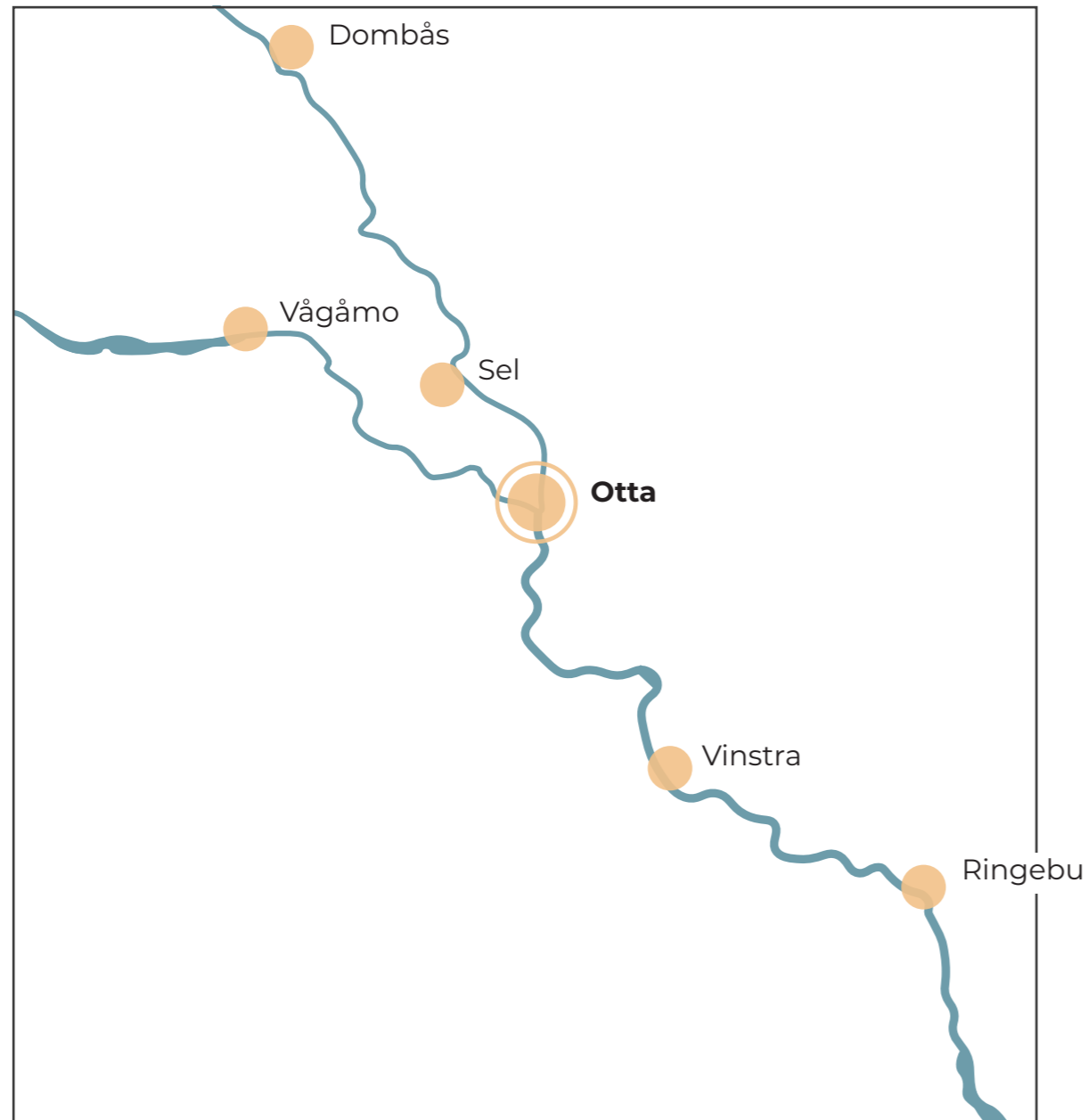


# Positive tilleggskvaliteter

-mulige tiltak i forbindelse med flomsikring av Otta sentrum



# OVERSIKTSKART



# INNLEDNING

NVE bistår Sel kommune i arbeidet med å flomsikre Otta sentrum, og har knyttet til seg Norconsult som rådgiver for prosjekteringen.

I forbindelse med flomsikring av et sentrumsområde som Otta, er det i en tidlig fase viktig også å se på mulighetene for andre positive tilleggskvaliteter. Norconsults landskapsarkitekter har derfor utført en forenklet mulighetsstudie som peker på noen byutviklingsmuligheter i forbindelse med flomsikringsprosjektet. Denne rapporten, «Positive tilleggskvaliteter – mulige tiltak i forbindelse med flomsikring av Otta sentrum», er et resultat av dette arbeidet.

Sel kommune har gitt innspill til arbeidet som er gjennomført, blant annet gjennom notatet «Positive tilleggseffekter av flomsikringen». I notatet presenterer kommunen en punktliste med forslag til tiltak fra høringsuttalelsene, innkomne forslag fra «Åpent kontor» i regi av Sel kommune og NVE, og tiltak beskrevet i vedtatte kommunale planer og strategier.

Ansvar for det videre arbeidet med positive tilleggskvaliteter ligger hos Sel kommune, og er ikke begrenset til kun de tiltak som denne rapporten presenterer. Rapporten er ment som inspirasjon til kommunen. De forslag til tiltak som kommunen ønsker å gå videre med, og som kommer i berøring med flomsikringsarbeidet, må drøftes med NVE. Dette må skje mens prosjekteringen er i en tidlig fase. Kostnader knyttet til disse tiltakene må som hovedregel dekkes av Sel kommune.

# ILLUSTRASJONSPLAN

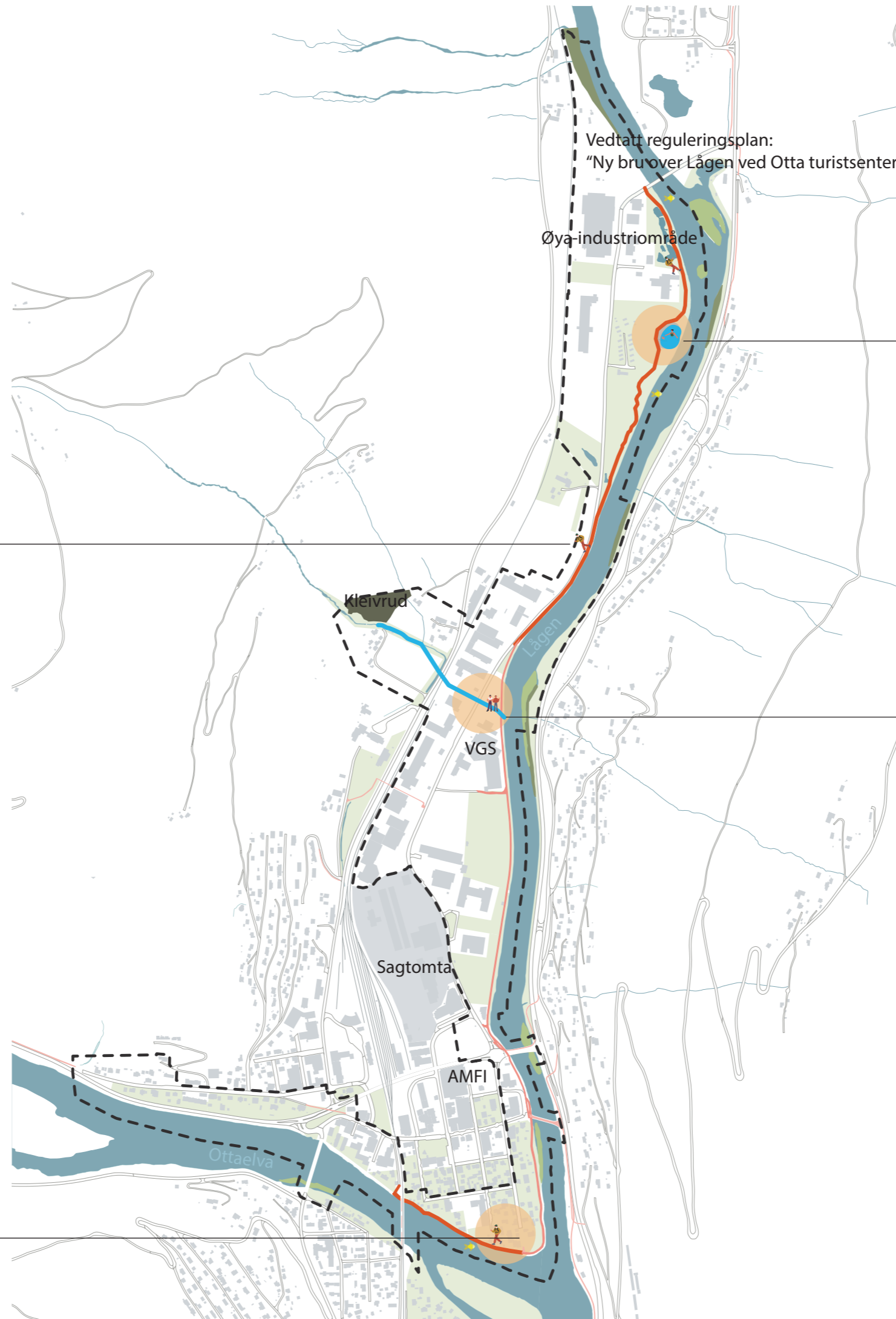
## Positive tilleggskvaliteter

### - Mulige tiltak

1:5000 (A1)

Elvepromenade  
vest for Skansen  
eller utkraging  
mot Lågen

Elvepromenade,  
utsikspunkt og  
fiskeplass



Vedtatt reguleringsplan:  
"Ny bru over Lågen ved Otta turistcenter"

Øya-industriområde

Badekulp etter ønske  
fra Sel kommune og  
fiskeplass

Mulig åpen trasé  
for Kleivrudbekken  
ved VGS, rapport:  
"Kleivrudbekken - vurdering  
av åpen eller lukket løsning"

Kleivrud

VGS

Sagtomta

AMFI

Ottaelva



Tegnforklaring  
■ Naturtype, svært stor verdi  
■ Naturtype, stor verdi  
■ Naturtype, middels verdi



# DAGENS SITUASJON

## Positive tilleggskvaliteter - Mulige tiltak

### BADEKULP OG FISKEPLASS



#### Lågen

Litt roligere vannstrøm og grunne områder gjør denne delen av Lågen egnet som fiske- og bade plass. En god utforming av badekulp er avgjørende. Se til Veggli sentrum for inspirasjon til badekulp nær vassdrag.

#### Vegetasjon




Romdannende løvtrær og buskvegetasjon i vakker sommerdrakt. I området er det flere karakteristiske trær som bidrar til å danne intime oppholdsrom i landskapet.

#### Åpne områder



Store åpne områder med gode solforhold. Mulighet for mange ulike former for aktivitet: naturlekeplass, lekeapparater, tuftepark, piknikbord, bær- og frukttrær for sanking og frisbeegolf.

### MULIG ÅPEN TRASÉ FOR KLEIVRUDBEKKEN VED VGS



#### Parkering/VGS

Nødvendig flomsikring og mulig pumpehus ventes å beslaglegge noe parkeringsareal ved VGS. Gevinster av eventuell bekkeåpning og videreføring av elvepromenade må veies opp mot grunneiers interesser på hver side av Skansen.

#### Vegetasjon



Nord for parkeringsplassen ved VGS er det et grønt restareal med tre bjørketrær. Vegetasjonen bør forsøkes bevart og forsterket. Det blir særlig viktig når trærne langs elvepromenaden antas hugget som følge av flomsikringsiltaket.

#### Elvepromenade



Ny elvepromenade nordover. Enkelte plasser langs Skansen er det så smalt at det kan bli nødvendig å beslaglegge areal på privat eiendom eller legge promenaden på utkraging mot Lågen. Bildet viser eksempel på utkraging over Akerselva, Oslo.

### ELVEPROMENADE OG UTSIKTSPUNKT



#### Elvepromenade

Som en del av flomsikringstiltaket ønsker kommunen å videreføre elvepromenaden langs Ottaelva, og gjerne med en forbindelse opp på jernbanebrua. Tiltaket og flomsikringen vil påvirke private hager, men på dokumenttidspunktet er omfanget ukjent.

#### Samløp



Det er både fin utsikt og gode forhold for å etablere fiskeplass der elvene møtes. En huske, som illustrert på forsiden, kan for eksempel virke som et trekkplaster mot promenaden.

#### Kantvegetasjon generelt



Registrerte naturverdier og øvrig vegetasjon langs Lågen og Ottaelva må bevares så langt det lar seg gjøre av hensyn til biologisk mangfold, økologiske funksjoner og opplevelsesverdi.

#### Tegnforklaring

- Naturtype, svært stor verdi
- Naturtype, stor verdi
- Naturtype, middels verdi





# VISUALISERING

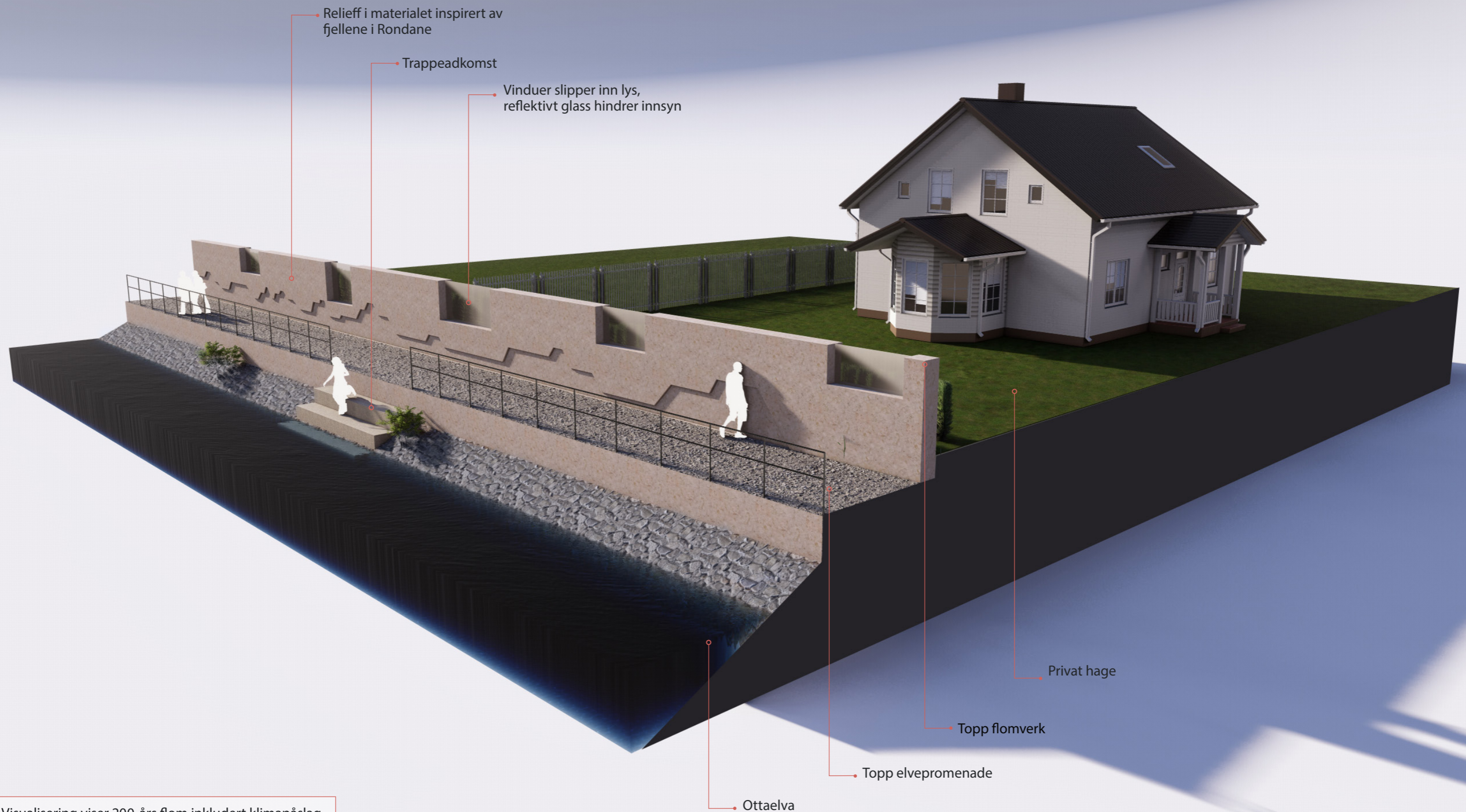
Mulig åpen trasé for Kleivrudbekken ved VGS





# VISUALISERING

Eksempel på elvepromenade langs Ottaelva



Visualisering viser 200-års flom inkludert klimapåslag.



# VERSJONSNUMMER

J02	2024-09-09	For bruk	I.K. Hammerborg	I. B. Aardal	I. B. Aardal
B01	2024-07-11	For kommentar fra oppdragsgiver	I.K. Hammerborg, T. Kirubaharan, I. H. Kirkreit	I. K. Hammerborg	I. B. Aardal
<b>Versjon</b>	<b>Dato</b>	<b>Beskrivelse</b>	<b>Utarbeidet</b>	<b>Fagkontrollert</b>	<b>Godkjent</b>