

Flomsonekartlegging Mysusæter
Flomsituasjon: 200-årsflom inkl. 40% klimapåslag







Målestokk: 1:1000
1 cm = 10 meter
Format: A3
Kartgrunnlag: Laserdata fra hoydedata.no,
"Nord-Gudbrandsdalen 2013"
Koordinatsystem: EUREF89 Sone 32, NN1954

Flomberegning: Norconsult (juli 2021)
Vannlinjeberegning: Norconsult (juli 2021)

Oppdragsgiver:
Oppdragsnummer: 5187427
Kartnummer: Mysusæter-01
Dato: 12.07.2021
Versjon: 01



Tegnforklaring

-  200-årsflom inkl. 40% klimapåslag
-  Eiendomsgrenser
-  Bygninger
-  Veg
-  Kulvert
-  Høydekurver 1 m ekv.

00.0125025 0.05 0.075 0.1
Kilometers